KATASTRÁLNÍ SITUACE 1. DÍL
km 62,750 - 65,650
MĚŘ. 1:2000

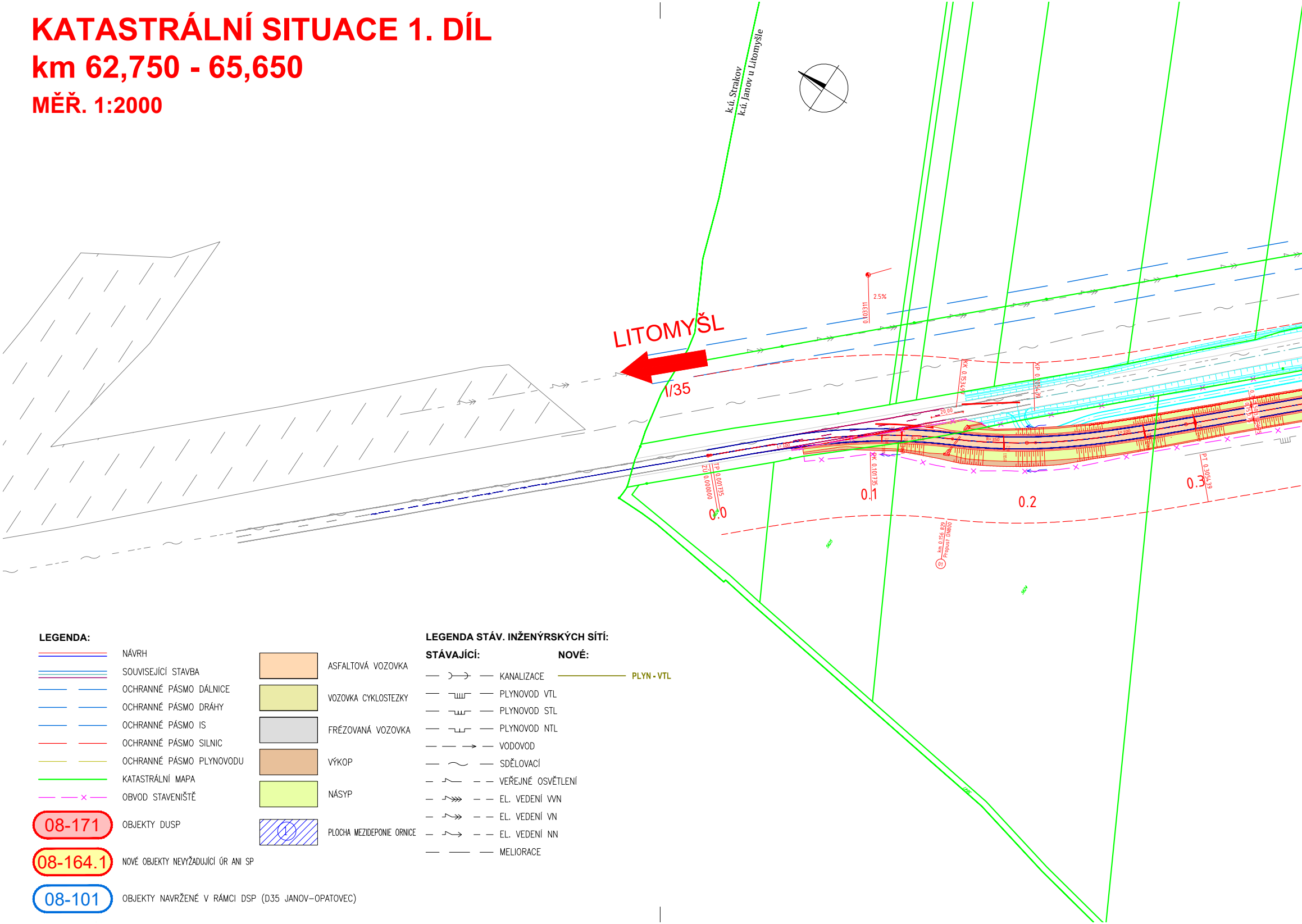
k.ú. Strakov
k.ú. Janov u Litomyšle
LITOMYŠL
I/35
2.5%
20.00
0.0
0.1
0.2
0.3
km 0,156 829 Propust DN800
01

LEGENDA:

- NÁVRH
- SOUVISEJÍCÍ STAVBA
- OCHRANNÉ PÁSMO DÁLNICE
- OCHRANNÉ PÁSMO DRÁHY
- OCHRANNÉ PÁSMO IS
- OCHRANNÉ PÁSMO SILNIC
- OCHRANNÉ PÁSMO PLYNOVODU
- KATASTRÁLNÍ MAPA
- OBVOD STAVENIŠTĚ
- 08-171 OBJEKTY DUSP
- 08-164.1 NOVÉ OBJEKTY NEVYŽADUJÍCÍ ÚR ANI SP
- 08-101 OBJEKTY NAVRŽENÉ V RÁMCI DSP (D35 JANOV–OPATOVEC)

- ASFALTOVÁ VOZOVKA
- VOZOVKA CYKLOSTEZKY
- FRÉZOVANÁ VOZOVKA
- VÝKOP
- NÁSYP
- ▨ PLOCHA MEZIDEPONIE ORNICE

LEGENDA STÁV. INŽENÝRSKÝCH SÍTÍ:

STÁVAJÍCÍ:

- KANALIZACE
- PLYNOVOD VTL
- PLYNOVOD STL
- PLYNOVOD NTL
- VODOVOD
- SDĚLOVACÍ
- VEŘEJNÉ OSVĚTLENÍ
- EL. VEDENÍ VVN
- EL. VEDENÍ VN
- EL. VEDENÍ NN
- MELIORACE

NOVÉ:

- PLYN - VTL

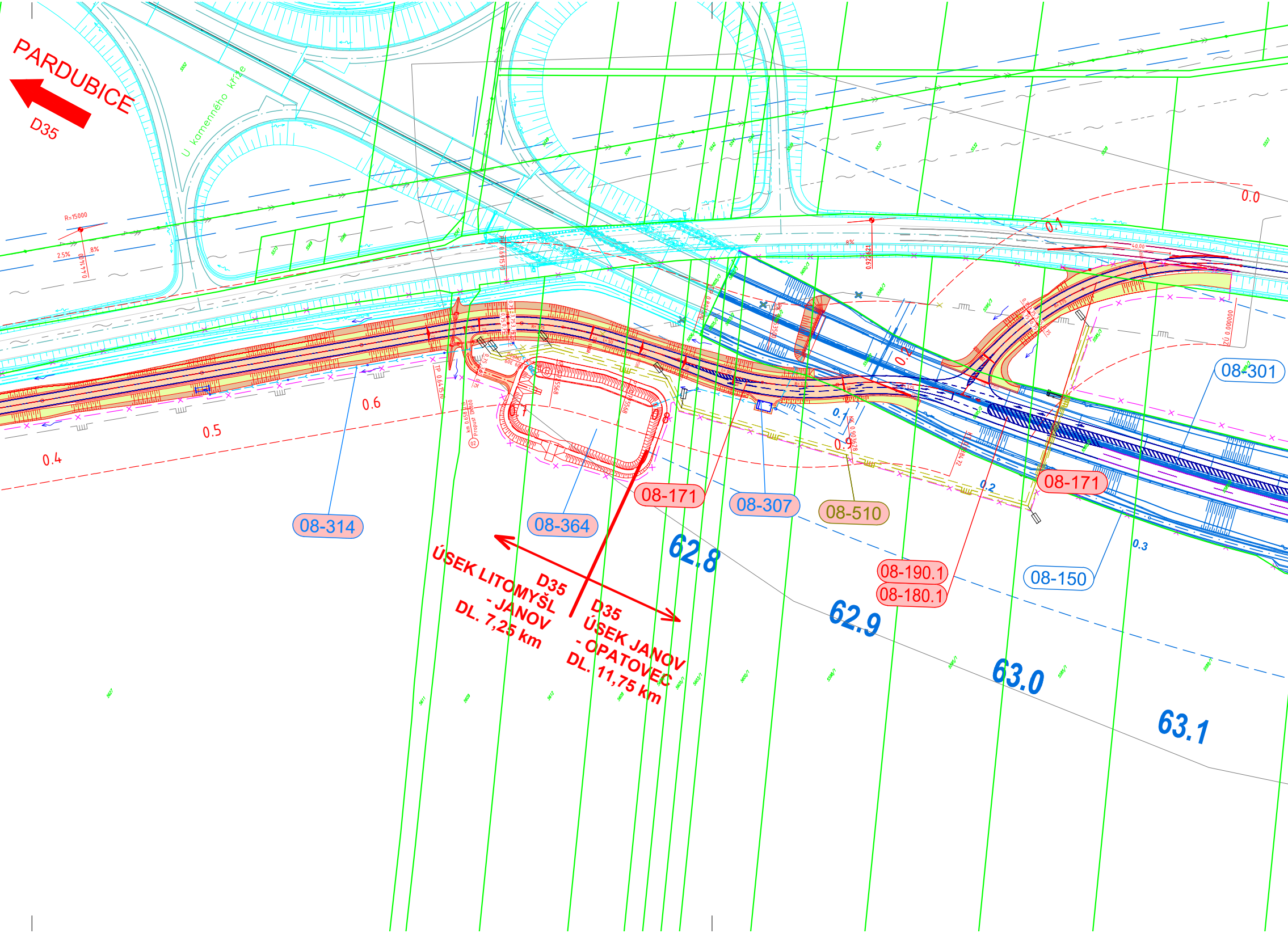
PARDUBICE
D35
U kamenného kříže
R=15000
2.5%
8%
0.0
0.1
0.2
0.4
0.5
0.6
0.9
0.1
0.2
0.3
08-301
08-314
08-364
08-171
08-307
08-510
08-171
08-190.1
08-180.1
08-150
62.8
62.9
63.0
63.1
D35 ÚSEK LITOMYŠL - JANOV DL. 7,25 km
D35 ÚSEK JANOV - OPATOVEC DL. 11,75 km

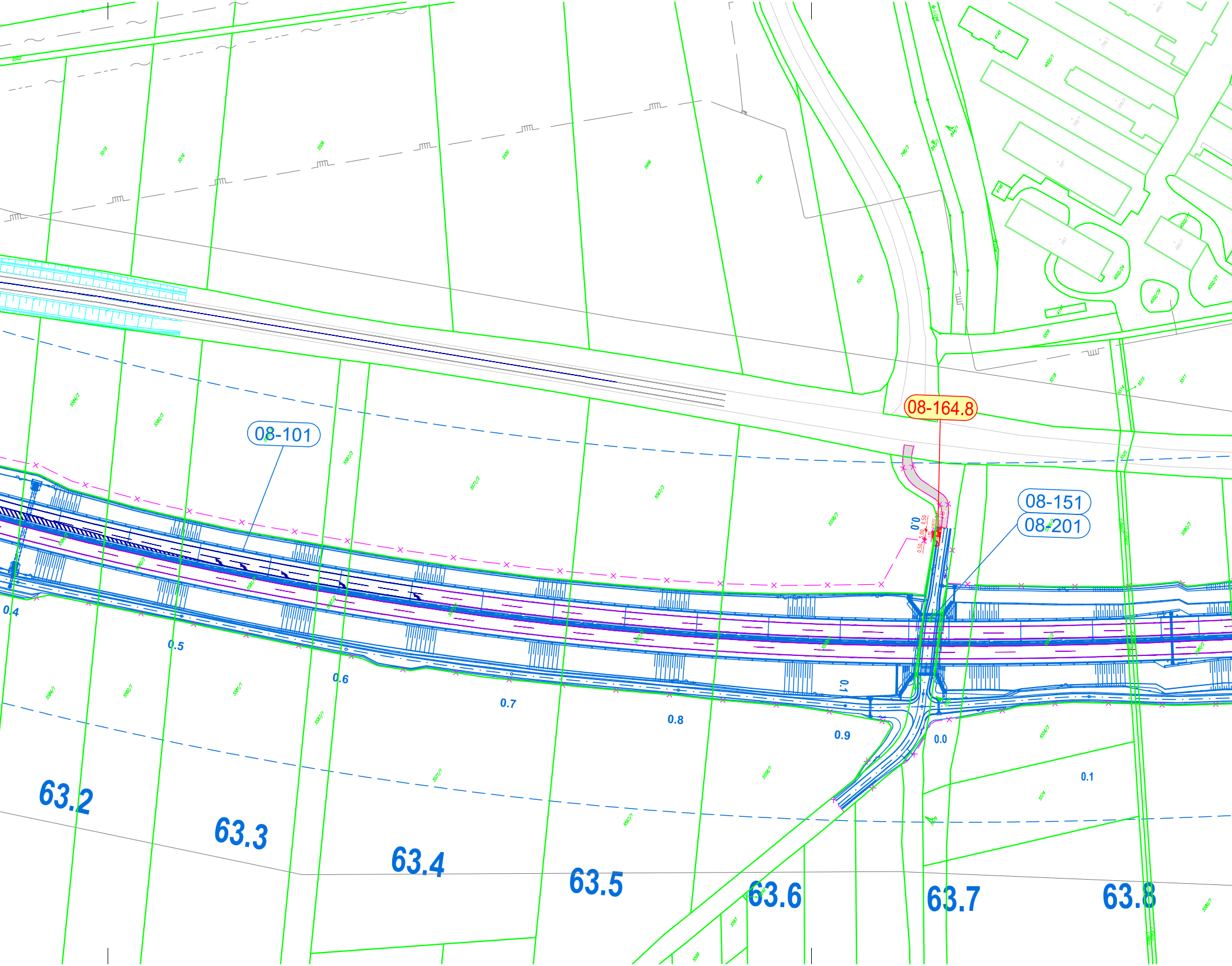
08-101
08-164.8
08-151
08-201
0.0
0.4
0.5
0.6
0.7
0.8
0.9
1.0
0.0
0.1
63.2
63.3
63.4
63.5
63.6
63.7
63.8

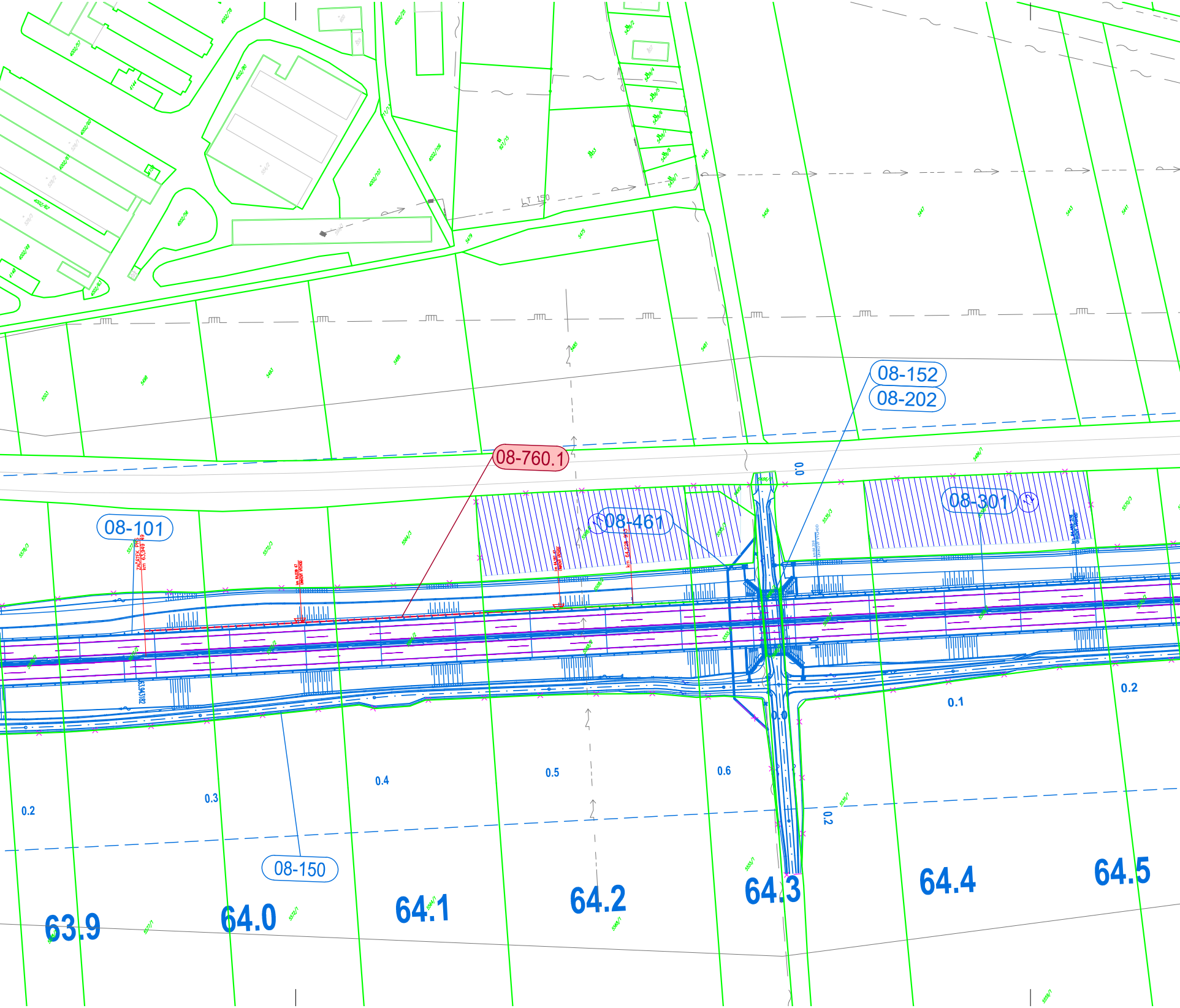
LT 150
08-152
08-202
08-760.1
0.0
08-101
08-461
08-301
0.2
0.1
0.2
0.3
0.4
0.5
0.6
0.0
0.2
08-150
63.9
64.0
64.1
64.2
64.3
64.4
64.5

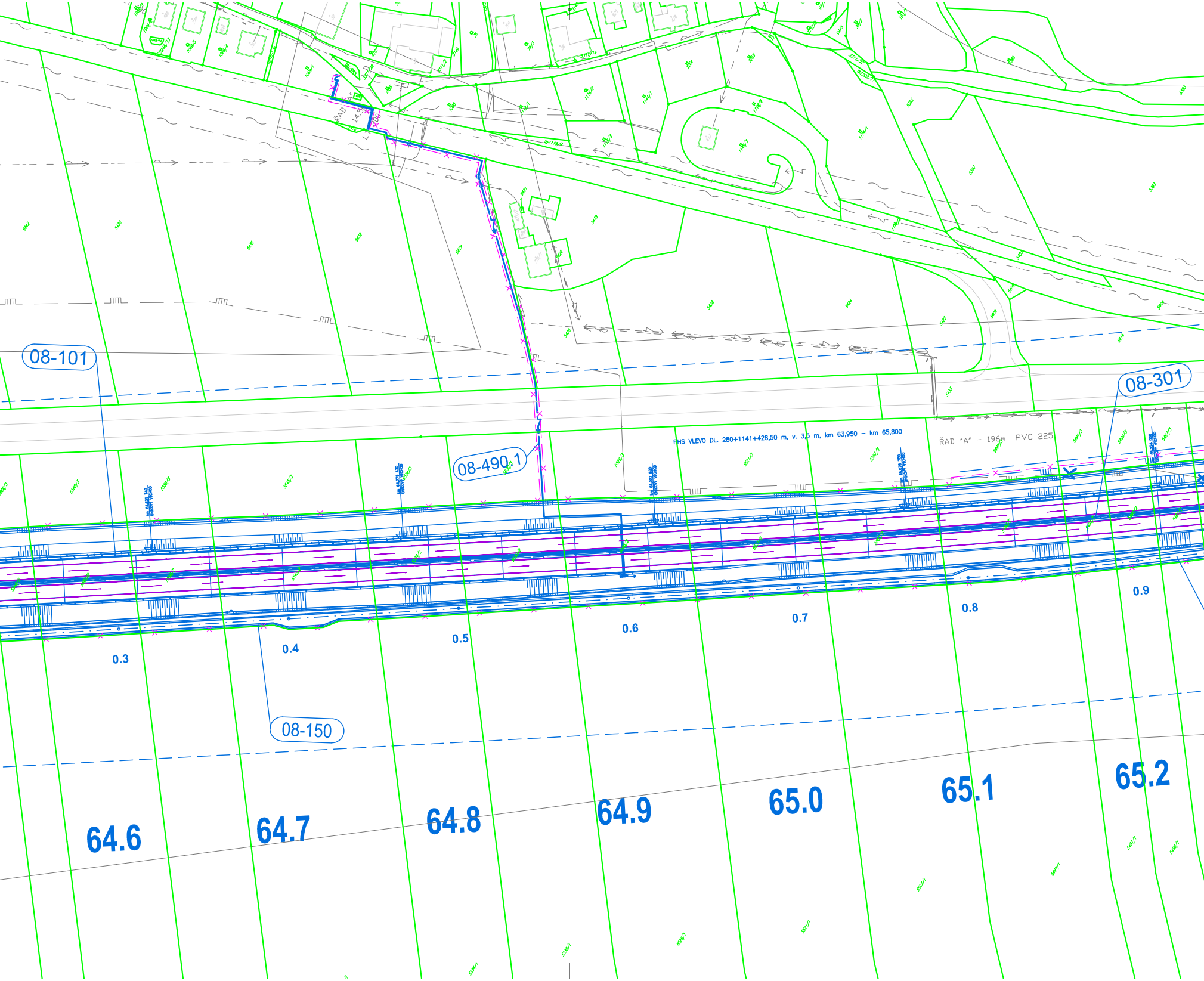
08-101
08-490.1
08-301
08-150
PHS VLEVO DL. 280+1141+428,50 m, v. 3,5 m, km 63,950 – km 65,800
ŘAD "A" – 196m PVC 225
0.3
0.4
0.5
0.6
0.7
0.8
0.9
64.6
64.7
64.8
64.9
65.0
65.1
65.2

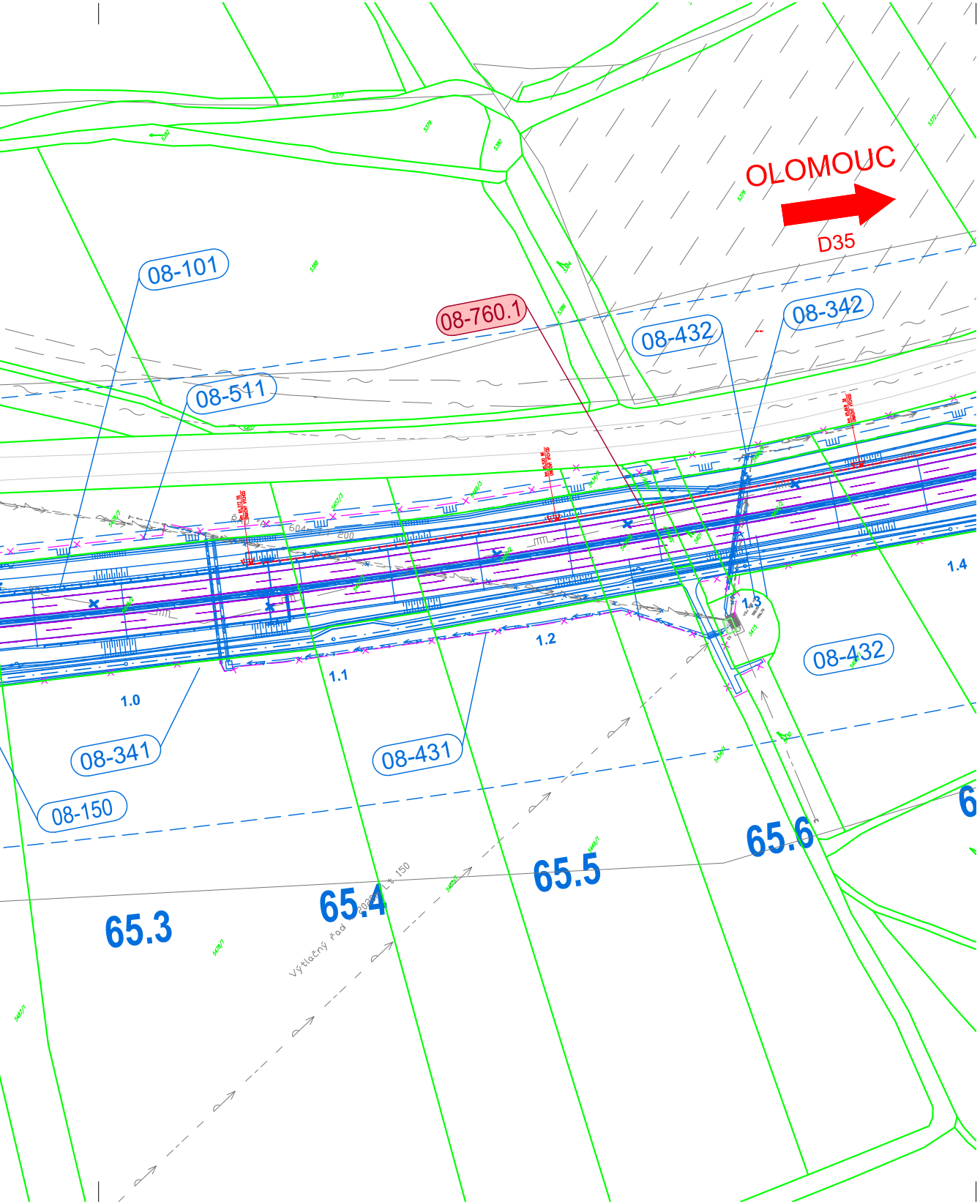
OLOMOUC
D35
08-101
08-760.1
08-432
08-342
08-511
1.3
1.4
1.2
1.1
1.0
08-432
08-341
08-431
08-150
65.3
65.4
65.5
65.6
Výtlačný řad
150

SEZNAM OBJEKTŮ DUSP:

08–163.1 POLNÍ CESTA POD MOSTEM SO 08–241 NA SILN. I/43
08–165 PŘEVEDENÍ CYKLOTRASY Č.24 V KM 71,8–71,9
08–166 PŘELOŽKA LESNÍ CESTY V KM 69,5
08–171 PŘELOŽKA SILN. I/35 V ZÚ – KM 62,8 (PROVIZORNÍ)
08–172 PROVIZORNÍ KOMUNIKACE – SILN. III/03532 (OPATOVEC), KM 73,4
08–173 PŘELOŽKA SILN. I/35 V KM 70,5 (PROVIZORNÍ)
08–180.1 DIO
08–190.1 DOPR. ZNAČENÍ D35
08–223 NADJEZD NAD D35 V KM 73,575
08–307 DEŠŤOVÁ KANALIZACE, KM 62,75 – ZAÚSTĚNÍ DO RN V KM 62,7
08–314 ODPAD Z RN V KM 62,7
08–364 ZEMNÍ RN V KM 62,7
08–510 PŘELOŽKA VTL PLYNOVODU DN350 V KM 62,750
08–760.1 PHS V KM 63,950 – 65,800 VLEVO
08–761.1 PHS V KM 66,337 – 67,325 VLEVO

OBJEKTY PRO POVOLENÍ NA PŘIPOJENÍ HOSP.SJEZDŮ DLE PAR.10 ZA.13/1997 Sb.

08–142 ZALOŽENÍ SJEZDU K AREÁLU SSÚD Z SO 08–104, KM 74,0
08–164.1 HOSP.SJEZD ZE STÁVAJÍCÍ I/35, KM 68,4
08–164.2 HOSP.SJEZD Z SO 08–122, KM 69,4
08–164.3 HOSP.SJEZD ZE STÁVAJÍCÍ I/35, KM 71,6
08–164.4 HOSP.SJEZD ZE STÁVAJÍCÍ I/35, KM 73,9
08–164.5 HOSP.SJEZD ZE STÁVAJÍCÍ I/35, KM 74,4
08–164.6 HOSP.SJEZD ZE STÁVAJÍCÍ I/35, KM 66,6
08–164.7 HOSP.SJEZD ZE STÁVAJÍCÍ I/35, KM 67,6
08–164.8 HOSP.SJEZD Z POLNÍ CESTY, KM 63,7
08–164.9 HOSP.SJEZD ZE STÁVAJÍCÍ I/35, KM 71,3
08–164.10 HOSP.SJEZD Z SO 08–103 V KM 0,5, VPRAVO, KM 72,6
08–164.11 HOSP.SJEZD Z SO 08–121 V KM 0,010–VPRAVO, KM 67,3
08–164.12 HOSP.SJEZD Z SO 08–121 V KM 0,080–VPRAVO, KM 67,3
08–164.13 HOSP.SJEZD Z SO 08–123 V KM 0,060–VPRAVO, KM 70,6
08–164.14 HOSP.SJEZD ZE STÁVAJÍCÍ I/35, KM 70,9
08–164.15 HOSP.SJEZD Z SO 08–103 V KM 1,06, VLEVO, KM 73,1

SEZNAM OBJEKTŮ NEVYŽADUJÍCÍ ÚR ANI SP:

08–390 TŮNĚ A KAMENNÉ FIGURY V KM 67,5
08–391 TŮNĚ V KM 70,8

„Podkladová data © ČÚZK“

C.2

Souřadnicový systém S–JTSK, Výškový systém Bpv

Objednatel:

ŘEDITELSTVÍ SILNIC A DÁLNIC ČR

ŘEDITELSTVÍ SILNIC A DÁLNIC ČR
Hlaváčova 902
530 02 Pardubice

Zhotovitel PD: PRAGOPROJEKT, a.s., K Ryšánce 1668/16, 147 54 Praha 4, IČO: 45272387, www.pragoprojekt.cz, datová schránka: 4kifr54

Navrhl/vypracoval: Daniel ŠTĚRBA, DiS. podpis:	Zodpovědný projektant: Ing. Milan STRNAD podpis:	Zástupce zodpovědného projektanta: Ing. David BOČÁNEK podpis:	**PRAGOPROJEKT**
Technická kontrola: Ing. David BOČÁNEK podpis:	Hlavní inženýr projektu: Ing. Milan STRNAD podpis:	Zástupce hlavního inženýra projektu: Ing. Michal BOČÁNEK podpis:	

Kraj:	PARDUBICKÝ	Číslo zakázky:	20–319–1
Místo stavby:	JANOV U LITOMYŠLE, OPATOVEC, MORAVSKÝ LAČNOV	Číslo akce:	15–326
Objednatel:	ŘSD ČR, HLAVÁČOVA 902, 530 02 PARDUBICE, IČ 65993390	Datum:	01/2022
Název stavby:	D35 JANOV - OPATOVEC, PHS A PROVIZORNÍ KOMUNIKACE	Formát:	11xA4
		Měřítko:	1:2000
Část:	C.SITUAČNÍ VÝKRESY	Stupeň: DUSP	Souprava:
Příloha:	KATASTRÁLNÍ SITUACE 1. DÍL, KM 62,750 - 65,650	Číslo přílohy: 1.	