SITUACE DOPRAVNÍHO ZNAČENÍ - 1. ČÁST
SO 08-190.1 - DOPRAVNÍ ZNAČENÍ D35
M 1:1000

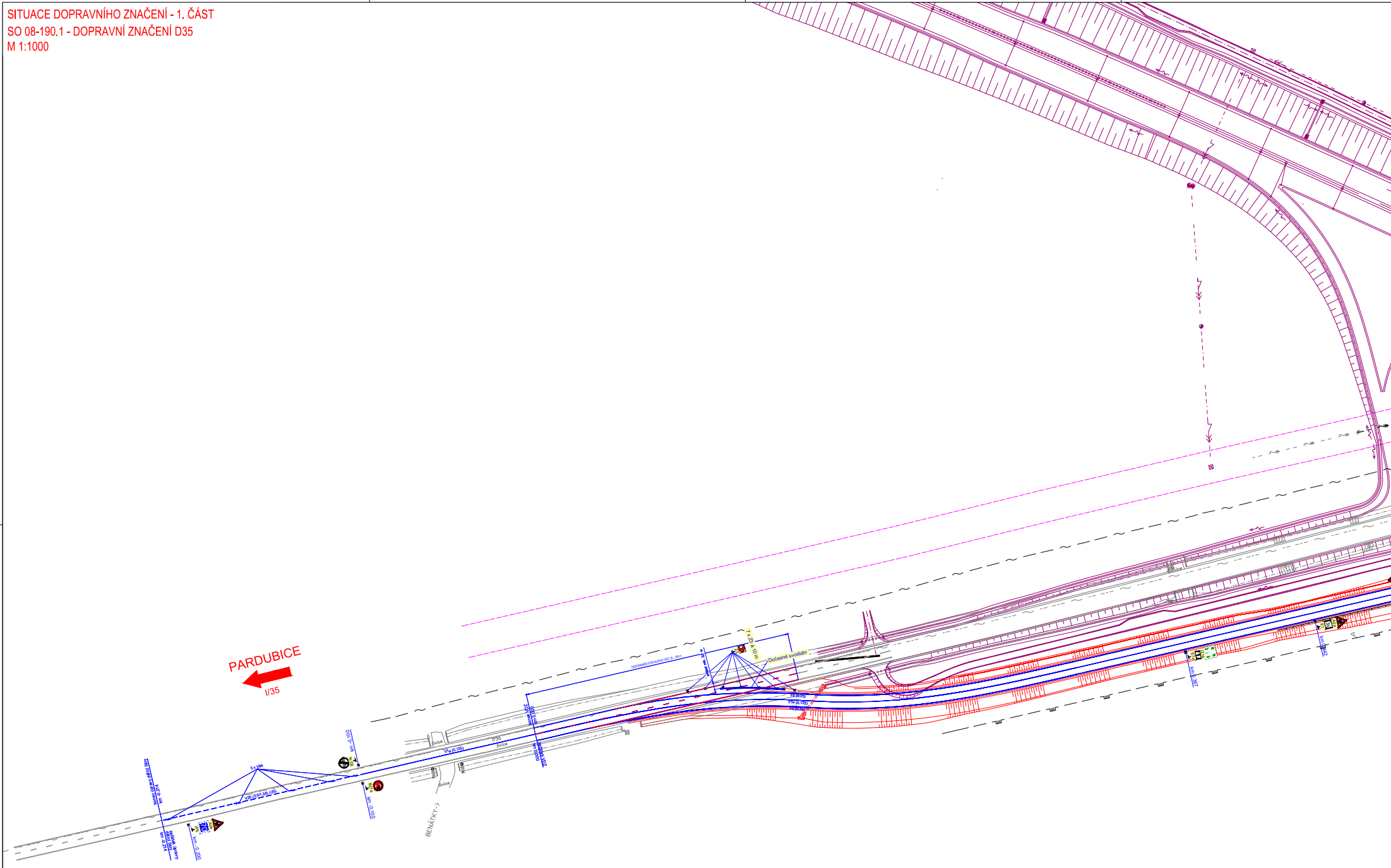
PARDUBICE
I/35
konec úpravy dělicí čáry
km -0,214
začátek úpravy dělicí čáry
km -0,214
5 x V9b
V2b (3,0/1,5/0,125)
IP5
70
A2b
km - 0,200
km -0,100
B28
B21a
km -0,100
BENÁTKY->
živice
I/35
živice
V1a (0,125)
konec VDZ
km 0,000
začátek VDZ
km 0,000
ODSTRANĚNÍ STÁVAJÍCÍHO VDZ, DL. 158 m
7 x Z3 á 10 m
Dočasné svodidlo
V4 (0,25)
V1a (0,125)
V4 (0,25)
E7a
IZ1a
km 0,367
E1
3K
A2a
km 0,442

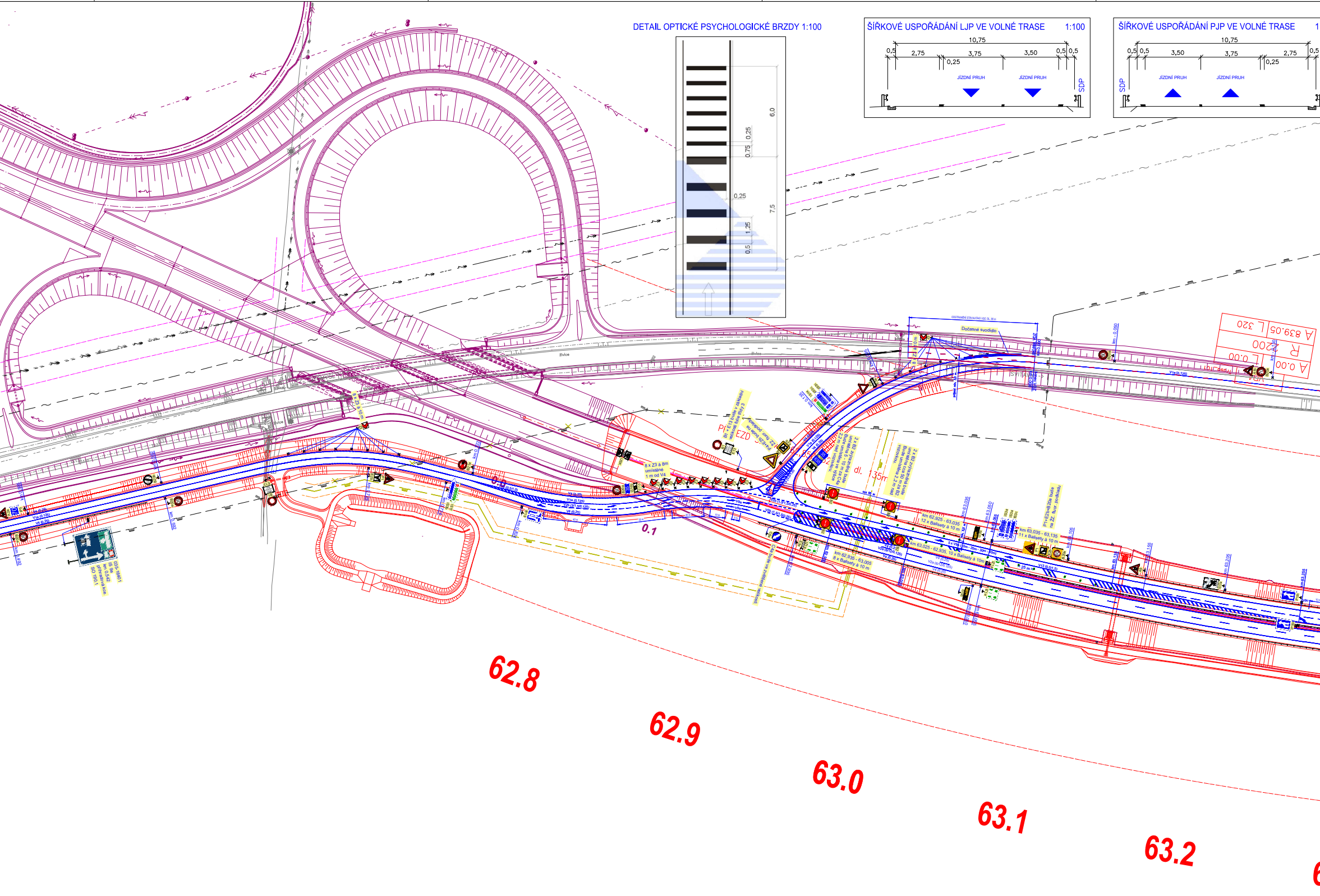
DETAIL OPTICKÉ PSYCHOLOGICKÉ BRZDY 1:100

ŠÍŘKOVÉ USPOŘÁDÁNÍ LJP VE VOLNÉ TRASE 1:100

ŠÍŘKOVÉ USPOŘÁDÁNÍ PJP VE VOLNÉ TRASE 1

6,0
0,25
0,75
0,25
7,5
1,25
0,5
10,75
0,5
2,75
3,75
3,50
0,5
0,5
0,25
JÍZDNÍ PRUH
JÍZDNÍ PRUH
SDP
10,75
0,5
0,5
3,50
3,75
2,75
0,5
0,25
SDP
JÍZDNÍ PRUH
JÍZDNÍ PRUH
Dočasné svodidlo
A 839.05
R 200
L 320
A 0.00
L 0.00
8 x Z3 à 10 m
8 x Z3 à 10 m
B1 + E13 bude v základní velikosti folie třídy 3
P4+E2b bude na ŽZ. fluor. podkladu
8 x Z3 à 8m umístěné 1 m od V4
2 x B2 zvýrazněná bude umístěna 5 - 10 m za C4a Bude umístěna ve výšce 2,2 m nad vozovkou.
2 x B2 zvýrazněná bude umístěna cca 50 m za B2. Bude umístěna 2,2 m nad vozovkou.
dl. 135m
km 0,135
V4 (0,25)
V1a (0,125)
V2b (1,5/1,5/0,25)
V9a
km 62,925 - 63,035
12 x Balisety à 10 m
km 63,025 - 62,935, 10 x Balisety à 10m
km 62,935 - 63,005
8 x Balisety à 10 m
km 63,035 - 63,135
11 x Balisety à 10 m
P1+E2b+B20a bude na ŽZ. fluor. podkladu
5 x V9a (10m - 20m - 30m - 40m)
V2a (6/12/0,125)
V13 (0,5/1,5)
25 m
km 62,935
km 63,005
km 63,035
km 63,050
km 63,055
km 63,105
km 63,135
km 63,155
C4a bude ve zvětšené velikosti.
0.1
62.8
62.9
63.0
63.1
63.2

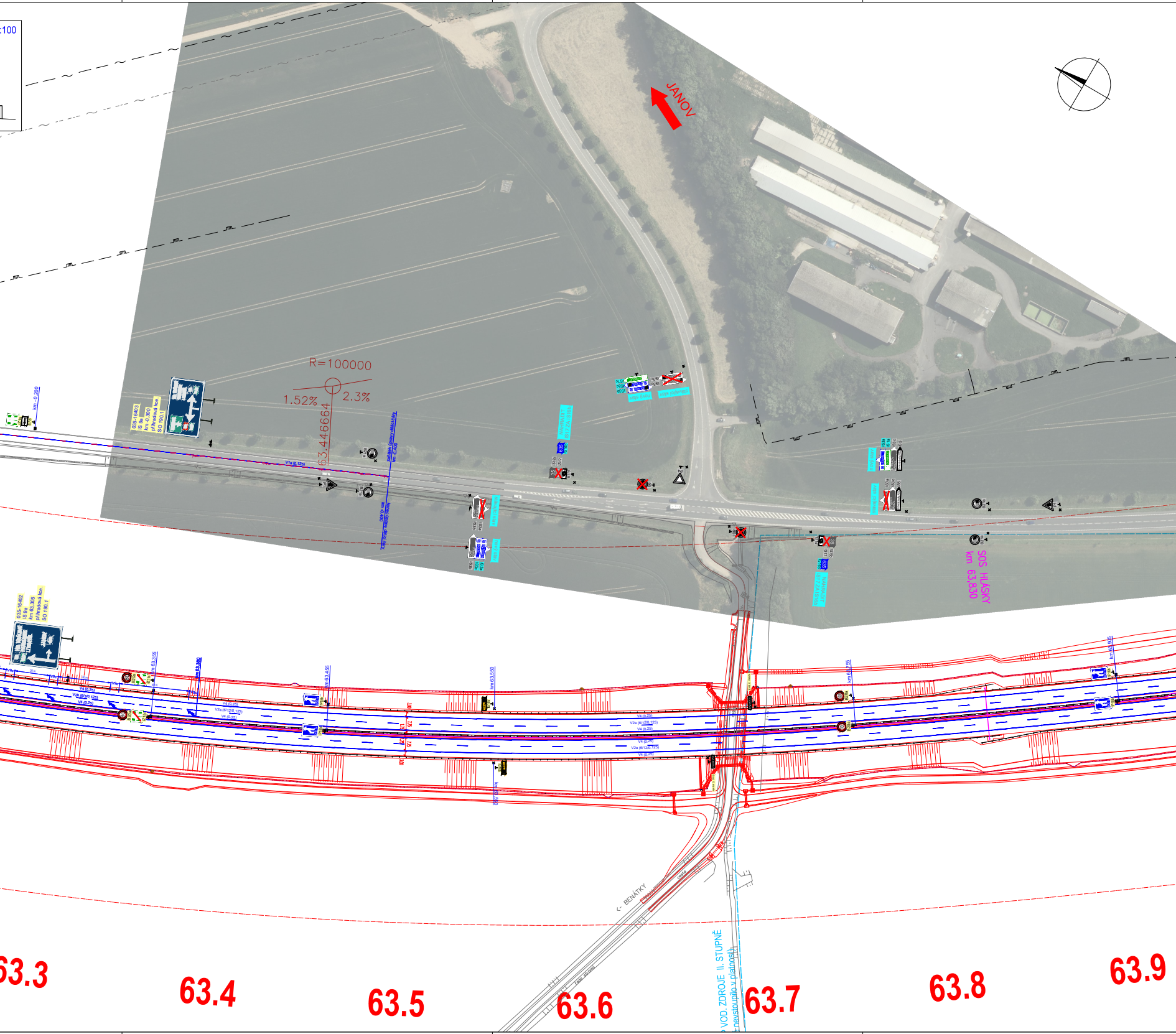
:100
JANOV
R=100000
1.52%
2.3%
63.446664
035-16403
IS 9a
km -0,300
příhradová kce.
SO 190.1
SOS HLÁSKY
km 63,830
035-16402
IS 9a
km 63,305
příhradová kce.
SO 190.1
V4 (0,25)
V2b (6/3/0,125)
V2a (6/12/0,125)
<- BENÁTKY
VOD. ZDROJE II. STUPNĚ
nevstoupilo v platnost)
63.3
63.4
63.5
63.6
63.7
63.8
63.9

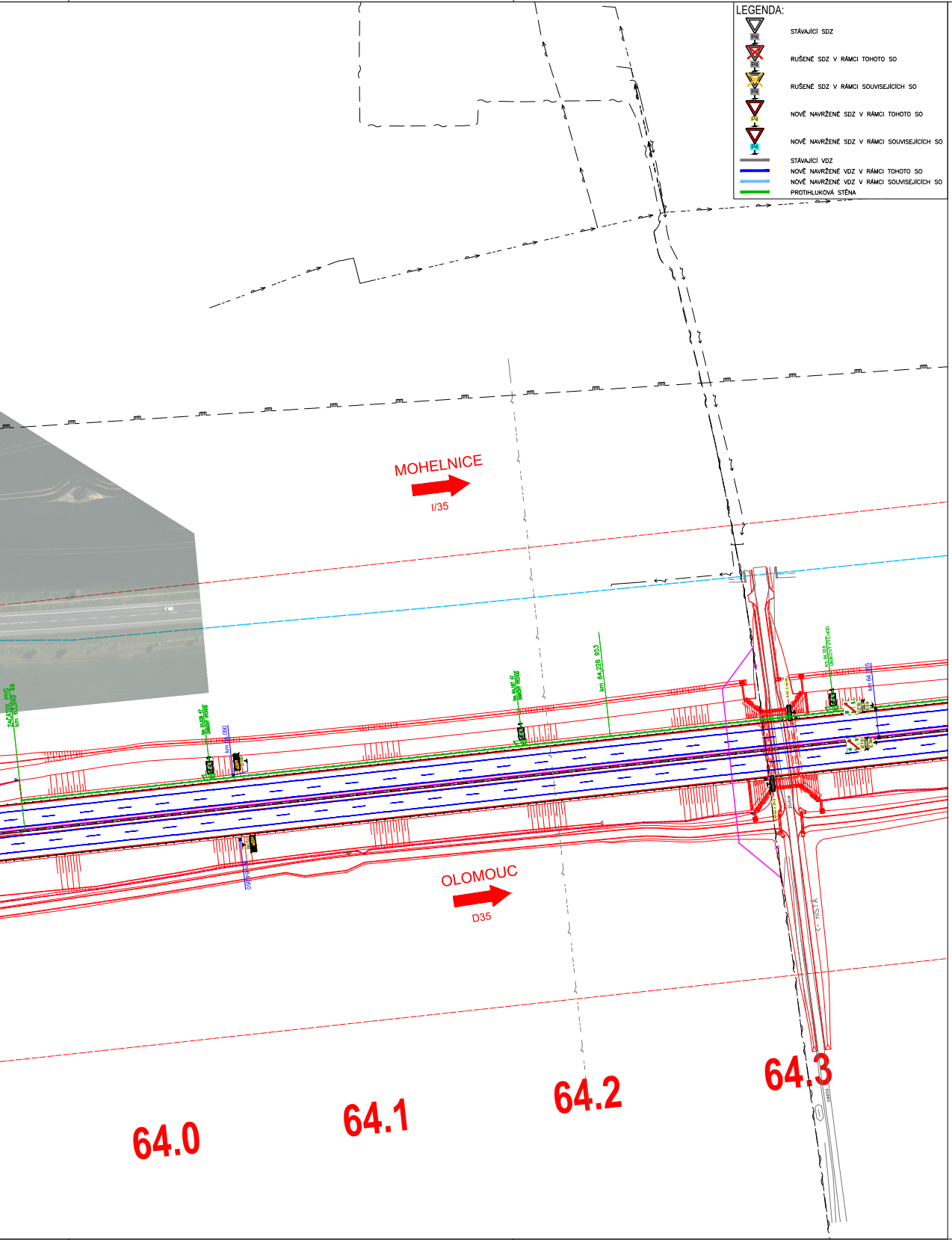
LEGENDA:
STÁVAJÍCÍ SDZ
RUŠENÉ SDZ V RÁMCI TOHOTO SO
RUŠENÉ SDZ V RÁMCI SOUVISEJÍCÍCH SO
NOVĚ NAVRŽENÉ SDZ V RÁMCI TOHOTO SO
NOVĚ NAVRŽENÉ SDZ V RÁMCI SOUVISEJÍCÍCH SO
STÁVAJÍCÍ VDZ
NOVĚ NAVRŽENÉ VDZ V RÁMCI TOHOTO SO
NOVĚ NAVRŽENÉ VDZ V RÁMCI SOUVISEJÍCÍCH SO
PROTIHLUKOVÁ STĚNA
P4
MOHELNICE
I/35
OLOMOUC
D35
ZAČÁTEK PHS km 63,949 49
km 64,060
km 64,228 953
km 64,336 ÚNIKOVÝ VÝCHOD
km 64,355
IZ1b
E3a
Živice
64.0
64.1
64.2
64.3

Souřadnicový systém S-JTSK, Výškový systém Bpv

č.	Text změny - odůvodnění	Datum	Podpis
c			
b			
a			

Název stavby:

D35 JANOV - OPATOVEC

Objednatel stavby:

Ředitelství silnic a dálnic s. p.
Čerčanská 2023/12, 140 00 Praha 4 Krč

Razítko:
Kontroloval:
Datum: Podpis:

Zhotovitel stavby: Společnost „D35 Janov - Opatovec"

MI Roads a.s.
Koželužská 2450/4, 180 00 Praha 8 - Libeň

Doprastav, a.s.
Drieňová 27, 826 56 Bratislava

Razítko:
Kontroloval:
Datum: Podpis:

Koordinátor RDS:

M4 Road Design s.r.o.
Koželužská 2246/5, 180 00 Praha 8
Datová schránka: v2rbcjz
E-mail: info@m4rd.cz

Hlavní inženýr projektu (hlavní projektant):
Ing. Zbyněk Karásek

Zástupci hlavního projektanta:
Ing. Radek Cerman
Ing. David Malina

Razítko:
M4 Road Design s.r.o.
Koželužská 2246/5
180 00 Praha 8
IČ: 072 29 585
Kontroloval:
Datum: Podpis:

Zhotovitel RDS:

M4 Road Design s.r.o.
Koželužská 2246/5, 180 00 Praha 8
Datová schránka: v2rbcjz
E-mail: info@m4rd.cz

Vypracoval:	Zodpovědný projektant:	Zkontroloval:
Ing. ZBYNĚK KARÁSEK	Ing. ZBYNĚK KARÁSEK	Ing. RADEK CERMAN

Část / SO:

SO 08-190.1 - DOPRAVNÍ ZNAČENÍ D35

Čís. zakázky:	23-012	Čís. paré:
Stupeň PD:	RDS	
Datum:	01/2025	

Název přílohy:

SITUACE DOPRAVNÍHO ZNAČENÍ - 1. ČÁST

Měřítko:	1:1000	Čís. přílohy:
Formát:	14x2xA4	2.1