KATASTRÁLNÍ SITUACE 2. DÍL
km 65,650 - 68,400

MĚŘ. 1:2000

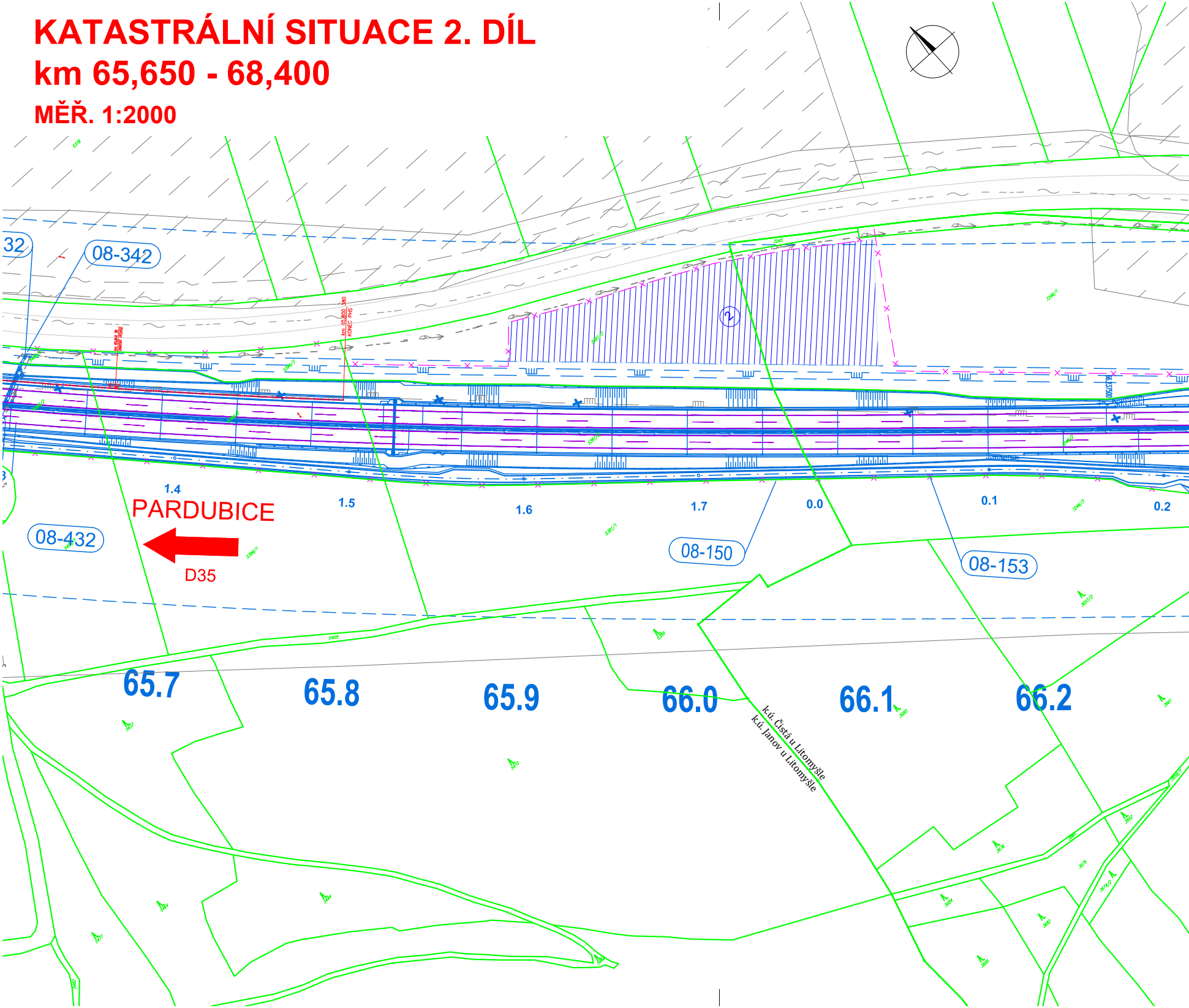
32
08-342
km 65,800 380
KONEC PHS
2
1.4
PARDUBICE
1.5
1.6
1.7
0.0
0.1
0.2
08-432
D35
08-150
08-153
65.7
65.8
65.9
66.0
66.1
66.2
k.ú. Čistá u Litomyšle
k.ú. Janov u Litomyšle

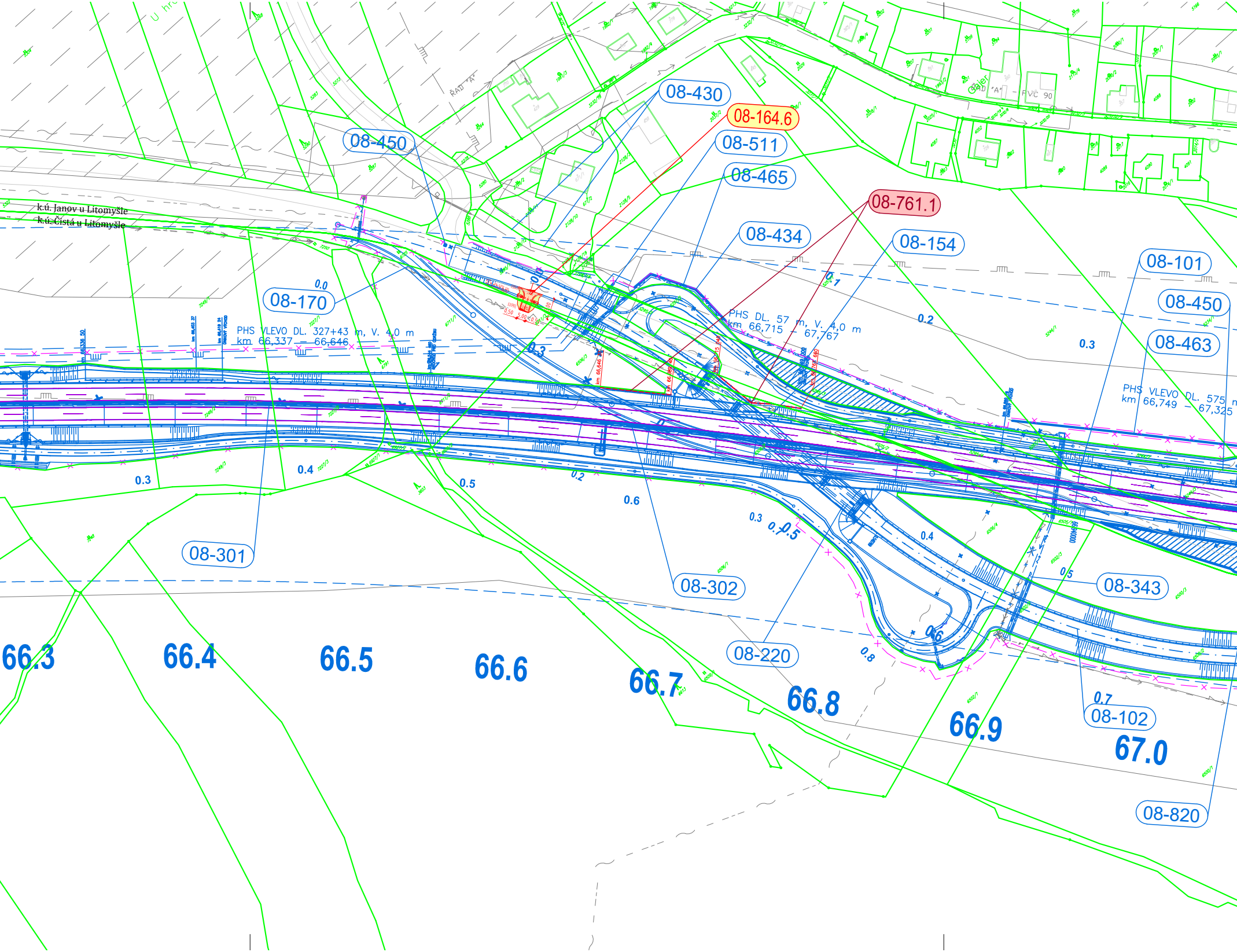
k.ú. Janov u Litomyšle
k.ú. Čistá u Litomyšle
ŘAD "A"
ŘAD "A"
08-430
08-164.6
08-450
08-511
08-465
08-761.1
08-434
08-154
08-101
08-450
08-463
08-170
PHS VLEVO DL. 327+43 m, V. 4,0 m
km 66,337 – 66,646
PHS DL. 57 m, V. 4,0 m
km 66,715 – 67,767
PHS VLEVO DL. 575 m
km 66,749 – 67,325
0.0
0.1
0.2
0.3
0.3
0.3
0.4
0.5
0.2
0.6
0.3
0.5
0.4
0.5
0.6
0.7
0.8
08-301
08-302
08-343
08-220
08-102
08-820
66.3
66.4
66.5
66.6
66.7
66.8
66.9
67.0

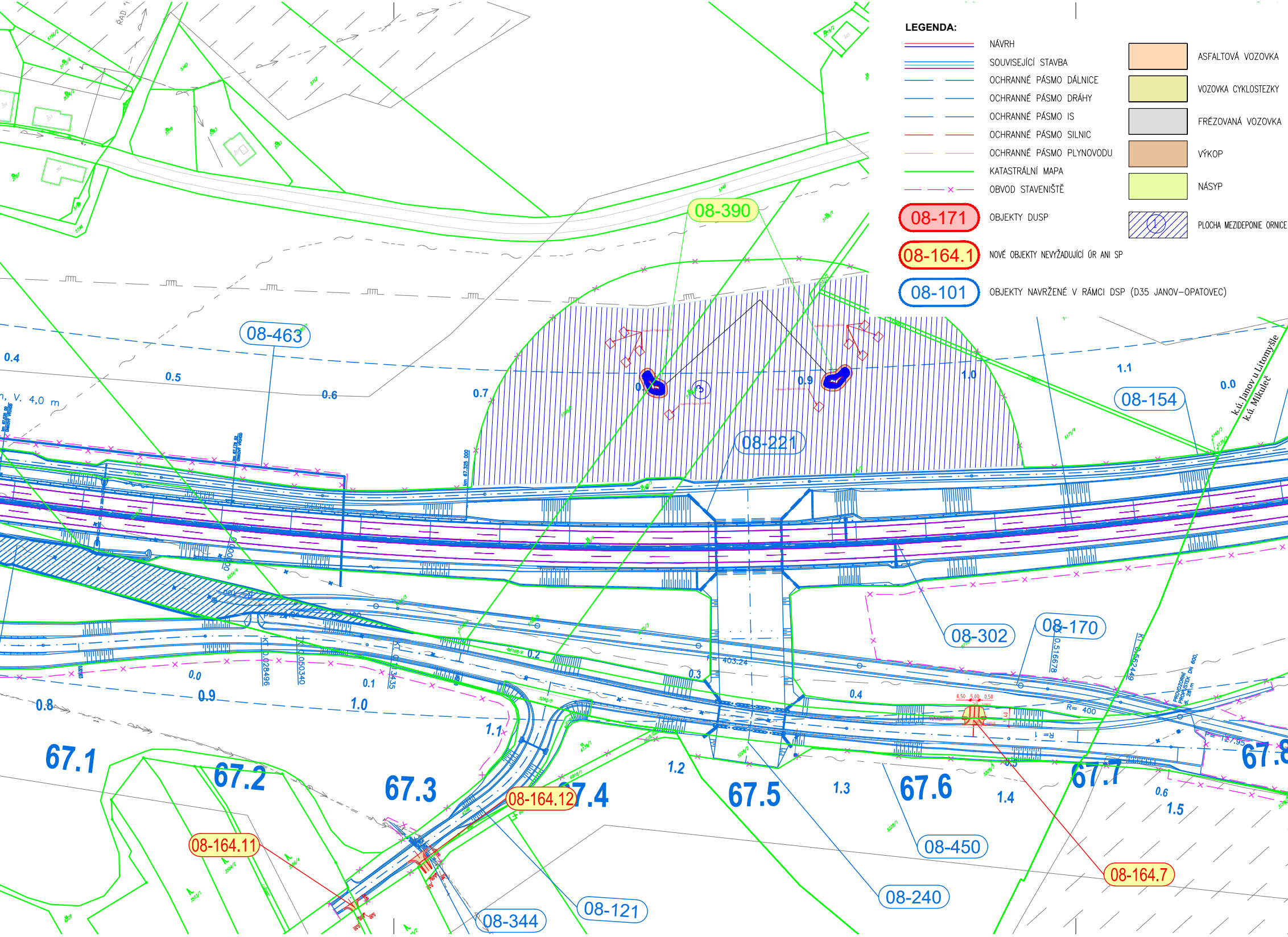

08-390
08-463
08-221
08-154
08-302
08-170
08-450
08-240
08-121
08-344
08-164.12
08-164.11
08-164.7
67.1
67.2
67.3
7.4
67.5
67.6
67.7
67.8
k.ú. Janov u Litomyšle
k.ú. Mikuleč
R= 400
V. 4,0 m
PROVIZORNÍ PROPUSTEK DN 600
0.4
0.5
0.6
0.7
0.9
1.0
1.1
0.0
1.2
1.3
1.4
1.5

LEGENDA:

🟥	NÁVRH
🟦	SOUVISEJÍCÍ STAVBA
— —	OCHRANNÉ PÁSMO DÁLNICE
— —	OCHRANNÉ PÁSMO DRÁHY
— —	OCHRANNÉ PÁSMO IS
— —	OCHRANNÉ PÁSMO SILNIC
— —	OCHRANNÉ PÁSMO PLYNOVODU
🟩	KATASTRÁLNÍ MAPA
— — × —	OBVOD STAVENIŠTĚ
08-171	OBJEKTY DUSP
08-164.1	NOVÉ OBJEKTY NEVYŽADUJÍCÍ ÚR ANI SP
08-101	OBJEKTY NAVRŽENÉ V RÁMCI DSP (D35 JANOV–OPATOVEC)

🟧	ASFALTOVÁ VOZOVKA
🟨	VOZOVKA CYKLOSTEZKY
⬜	FRÉZOVANÁ VOZOVKA
🟫	VÝKOP
🟩	NÁSYP
▨	PLOCHA MEZIDEPONIE ORNICE

LEGENDA STÁV. INŽENÝRSKÝCH SÍTÍ:

STÁVAJÍCÍ:	NOVÉ:
KANALIZACE	PLYN - VTL
PLYNOVOD VTL	
PLYNOVOD STL	
PLYNOVOD NTL	
VODOVOD	
SDĚLOVACÍ	
VEŘEJNÉ OSVĚTLENÍ	
EL. VEDENÍ VVN	
EL. VEDENÍ VN	
EL. VEDENÍ NN	
MELIORACE	

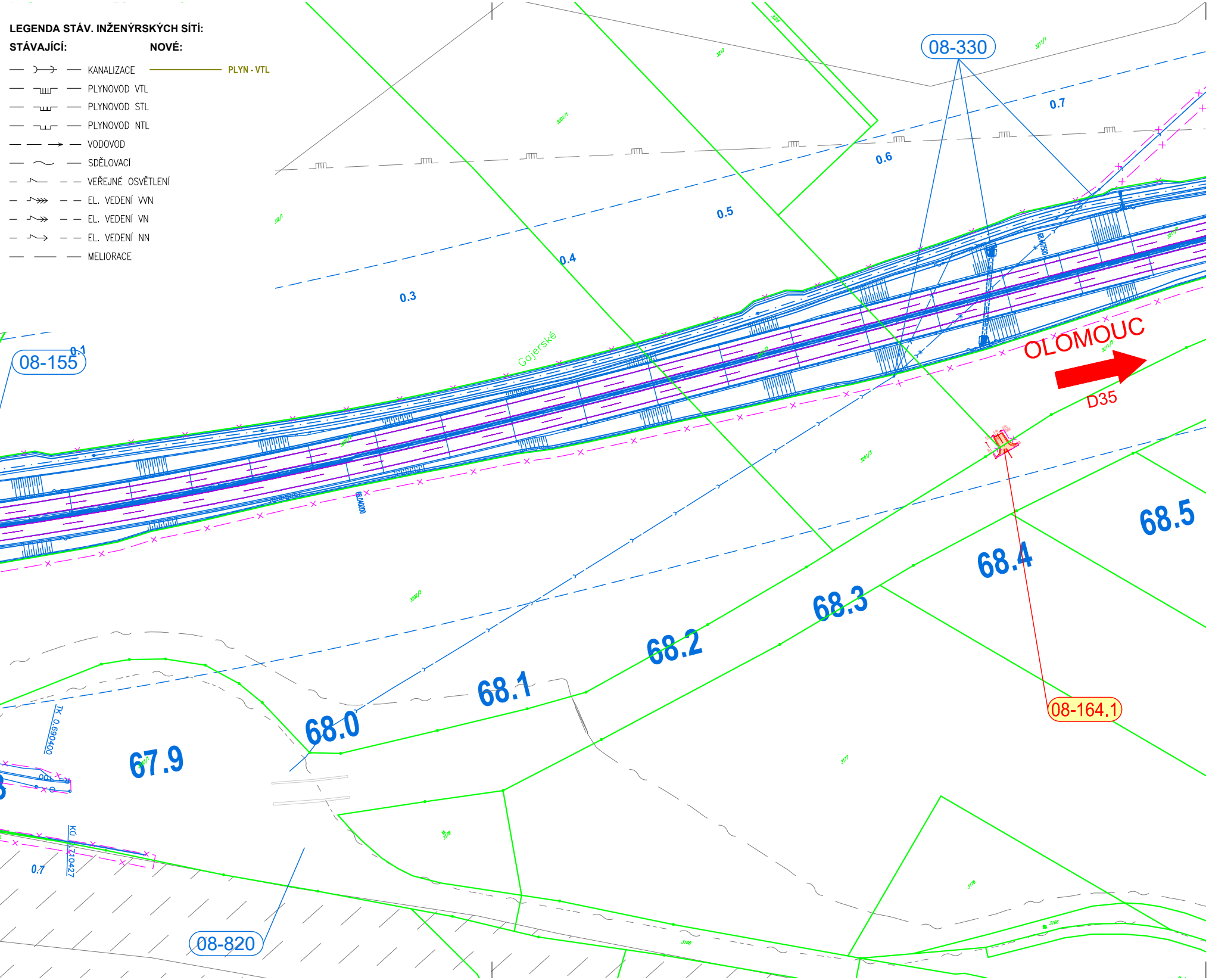
08-330
0.7
0.6
0.5
0.4
0.3
0.1
08-155
Gajerské
OLOMOUC
D35
68.5
68.4
68.3
68.2
68.1
68.0
67.9
08-164.1
TK 0.690400
KÚ 0.710427
0.7
08-820

SEZNAM OBJEKTŮ DUSP:

08–163.1 POLNÍ CESTA POD MOSTEM SO 08–241 NA SILN. I/43
08–165 PŘEVEDENÍ CYKLOTRASY Č.24 V KM 71,8–71,9
08–166 PŘELOŽKA LESNÍ CESTY V KM 69,5
08–171 PŘELOŽKA SILN. I/35 V ZÚ – KM 62,8 (PROVIZORNÍ)
08–172 PROVIZORNÍ KOMUNIKACE – SILN. III/03532 (OPATOVEC), KM 73,4
08–173 PŘELOŽKA SILN. I/35 V KM 70,5 (PROVIZORNÍ)
08–180.1 DIO
08–190.1 DOPR. ZNAČENÍ D35
08–223 NADJEZD NAD D35 V KM 73,575
08–307 DEŠŤOVÁ KANALIZACE, KM 62,75 – ZAÚSTĚNÍ DO RN V KM 62,7
08–314 ODPAD Z RN V KM 62,7
08–364 ZEMNÍ RN V KM 62,7
08–510 PŘELOŽKA VTL PLYNOVODU DN350 V KM 62,750
08–760.1 PHS V KM 63,950 – 65,800 VLEVO
08–761.1 PHS V KM 66,337 – 67,325 VLEVO

OBJEKTY PRO POVOLENÍ NA PŘIPOJENÍ HOSP.SJEZDŮ DLE PAR.10 ZA.13/1997 Sb.

08–142 ZALOŽENÍ SJEZDU K AREÁLU SSÚD Z SO 08–104, KM 74,0
08–164.1 HOSP.SJEZD ZE STÁVAJÍCÍ I/35, KM 68,4
08–164.2 HOSP.SJEZD Z SO 08–122, KM 69,4
08–164.3 HOSP.SJEZD ZE STÁVAJÍCÍ I/35, KM 71,6
08–164.4 HOSP.SJEZD ZE STÁVAJÍCÍ I/35, KM 73,9
08–164.5 HOSP.SJEZD ZE STÁVAJÍCÍ I/35, KM 74,4
08–164.6 HOSP.SJEZD ZE STÁVAJÍCÍ I/35, KM 66,6
08–164.7 HOSP.SJEZD ZE STÁVAJÍCÍ I/35, KM 67,6
08–164.8 HOSP.SJEZD Z POLNÍ CESTY, KM 63,7
08–164.9 HOSP.SJEZD ZE STÁVAJÍCÍ I/35, KM 71,3
08–164.10 HOSP.SJEZD Z SO 08–103 V KM 0,5, VPRAVO, KM 72,6
08–164.11 HOSP.SJEZD Z SO 08–121 V KM 0,010–VPRAVO, KM 67,3
08–164.12 HOSP.SJEZD Z SO 08–121 V KM 0,080–VPRAVO, KM 67,3
08–164.13 HOSP.SJEZD Z SO 08–123 V KM 0,060–VPRAVO, KM 70,6
08–164.14 HOSP.SJEZD ZE STÁVAJÍCÍ I/35, KM 70,9
08–164.15 HOSP.SJEZD Z SO 08–103 V KM 1,06, VLEVO, KM 73,1

SEZNAM OBJEKTŮ NEVYŽADUJÍCÍ ÚR ANI SP:

08–390 TŮNĚ A KAMENNÉ FIGURY V KM 67,5
08–391 TŮNĚ V KM 70,8

„Podkladová data © ČÚZK“

C.2

Souřadnicový systém S–JTSK, Výškový systém Bpv

Objednatel:

ŘEDITELSTVÍ SILNIC A DÁLNIC ČR

ŘEDITELSTVÍ SILNIC A DÁLNIC ČR
Hlaváčova 902
530 02 Pardubice

Zhotovitel PD: PRAGOPROJEKT, a.s., K Ryšánce 1668/16, 147 54 Praha 4, IČO: 45272387, www.pragoprojekt.cz, datová schránka: 4kifr54

Navrhl/vypracoval: Daniel ŠTĚRBA, DiS. podpis:	Zodpovědný projektant: Ing. Milan STRNAD podpis:	Zástupce zodpovědného projektanta: Ing. David BOČÁNEK podpis:
Technická kontrola: Ing. David BOČÁNEK podpis:	Hlavní inženýr projektu: Ing. Milan STRNAD podpis:	Zástupce hlavního inženýra projektu: Ing. Michal BOČÁNEK podpis:

PRAGOPROJEKT

Kraj:	PARDUBICKÝ	Číslo zakázky:	20–319–1
Místo stavby:	JANOV U LITOMYŠLE, OPATOVEC, MORAVSKÝ LAČNOV	Číslo akce:	15–326
Objednatel:	ŘSD ČR, HLAVÁČOVA 902, 530 02 PARDUBICE, IČ 65993390	Datum:	01/2022
		Formát:	8xA4
		Měřítko:	1:2000

Název stavby:

D35 JANOV - OPATOVEC, PHS A PROVIZORNÍ KOMUNIKACE

Část: C.SITUAČNÍ VÝKRESY

Stupeň: DUSP

Souprava:

Příloha:

KATASTRÁLNÍ SITUACE 2. DÍL, KM 65,650 - 68,400

Číslo přílohy: 2.